COMUNE DI SORBOLO MEZZANI

Sede Legale: Piazza della Libertà, 1 – 43058 Sorbolo (PR) – Sede Amministrativa: Via del Donatore, 2 – 43058 Sorbolo (PR)
Tel. +39(0)521-669611 - Fax +39(0)521-669669
P.IVA: 02888920341

Servizio Assetto ed Uso del Territorio - Sviluppo Economico
Ufficio Lavori Pubblici – Patrimonio

OGGETTO: AVVISO PUBBLICO ESPLORATIVO PER L'AFFIDAMENTO DELLA MANUTENZIONE ORDINARIA DI AREE DEL TERRITORIO DEL COMUNE DI SORBOLO MEZZANI AD AZIENDE AGRICOLE PER LO SFALCIO DELL'ERBA A TITOLO GRATUITO - ANNO 2020.

INDIVIDUAZIONE DELLE AREE

INDIVIDUAZIONE AREE – Ambito territoriale di SORBOLO

Id	Denominazione	mq	Rif catastale
S-1	Area verde fine via Guarini	16.880	Fg.23 partt.388,389,311,371, 310
S-2	Area verde Via Mozart	17.587	Fg.23 partt.244-330-322-326-325-327-314
S-3	Area verde fine via Gruppini	7.825	Fg.29 partt.886-974
S-4	Area verde fronte cimitero	6.970	Fg 29 partt.66-1012
S-5	Area verde Via Mina	9.785	Fg 23 partt.681-684-717-718
S-6	Area verde fine via Bellini	8.919	Fg 23 partt.220-619-249-242*pp*

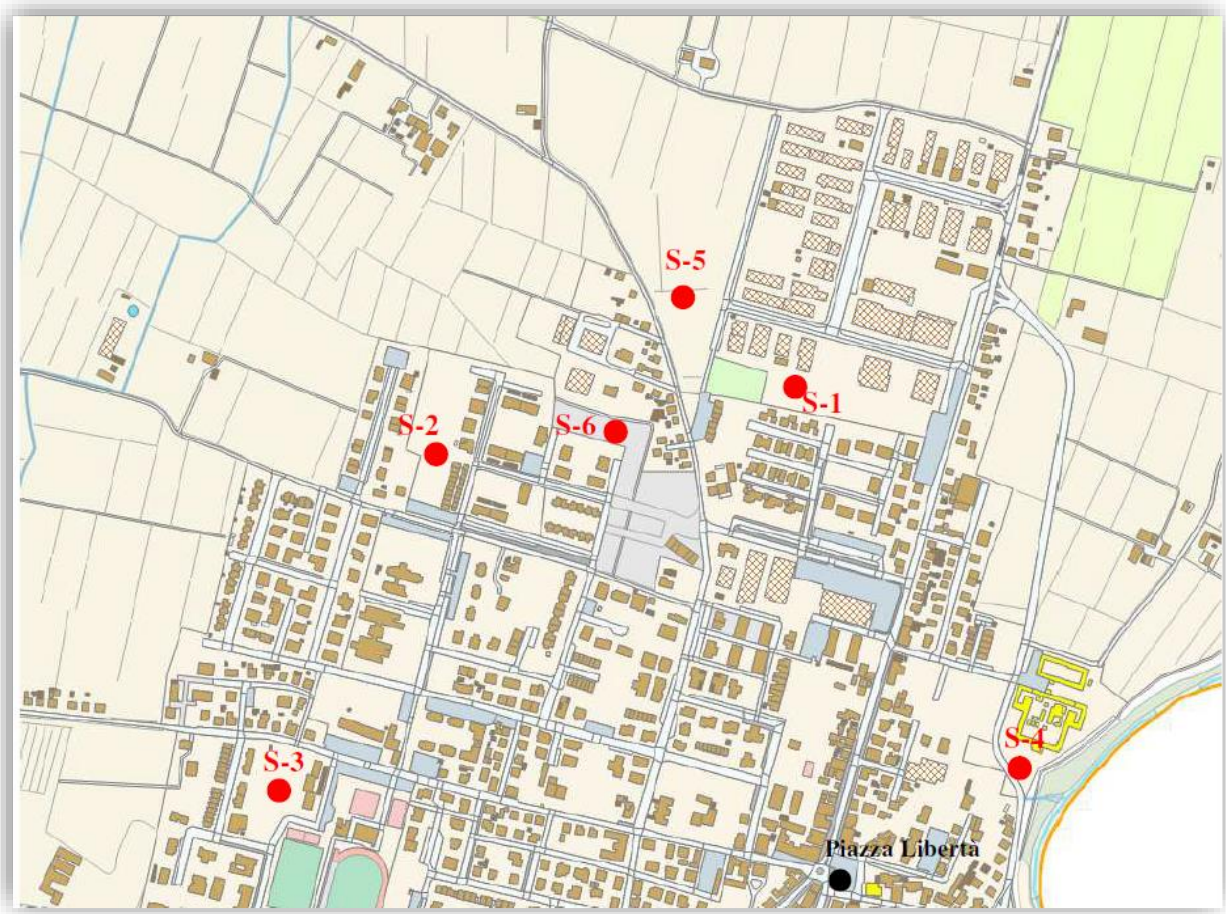

Localizzazione delle aree (immagine non in scala)

Area S1 – Area verde fine di via Guarini (immagine non in scala)

Area S2 - Area verde Via Mozart (immagine non in scala)

Area S3 - Area verde fine via Gruppini (immagine non in scala)

Area S4 - Area verde esterna al Cimitero di Sorbolo (immagine non in scala)

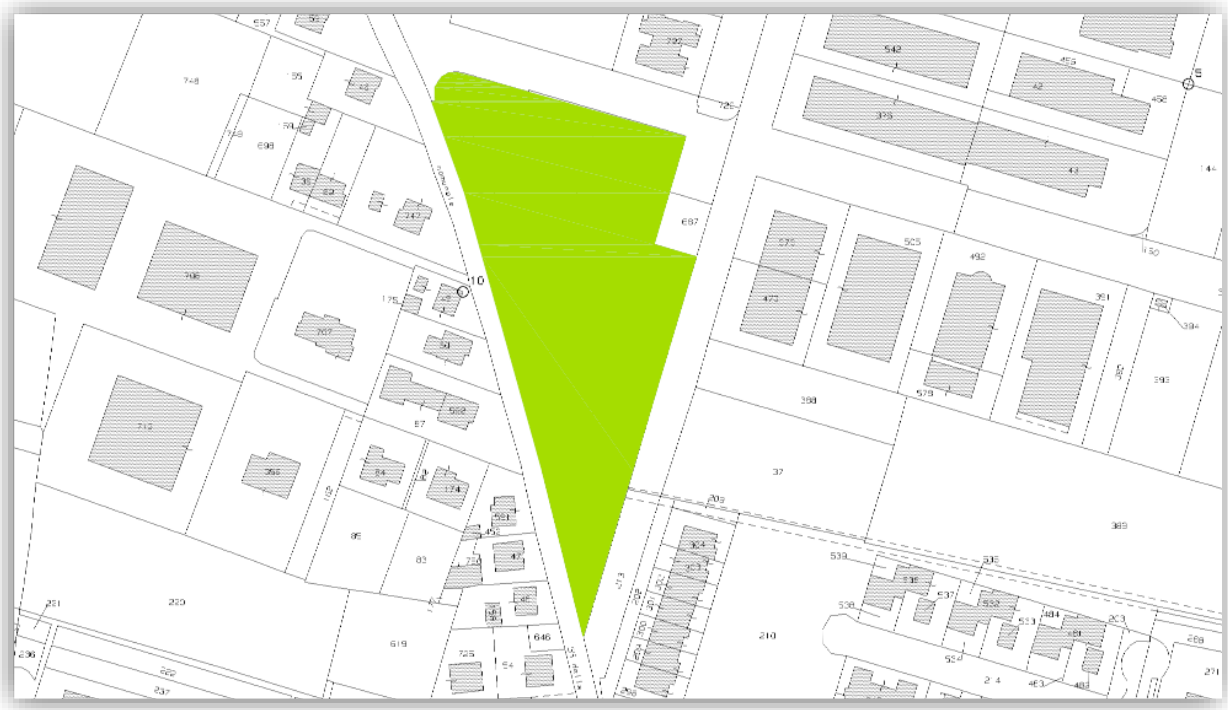

Area S5 – Area verde Via Mina (immagine non in scala)

Area S6 - Area verde fine via Bellini (immagine non in scala)

INDIVIDUAZIONE AREE – Ambito territoriale di MEZZANI

Id	Denominazione	mq	Rif catastale
M-2	Area fianco cimitero casale	1.875	Fg.9 part. 310 99
M-3	Sponda nuova pista ciclabile Parmetta	1.600	Fg.10 partt. 1070-1072-1074-1076-1078-1080-1082-1084-1086-1088-1090-1092-1094

Localizzazione delle aree (immagine non in scala)

Area M 2 - Area fianco cimitero Casale (immagine non in scala)

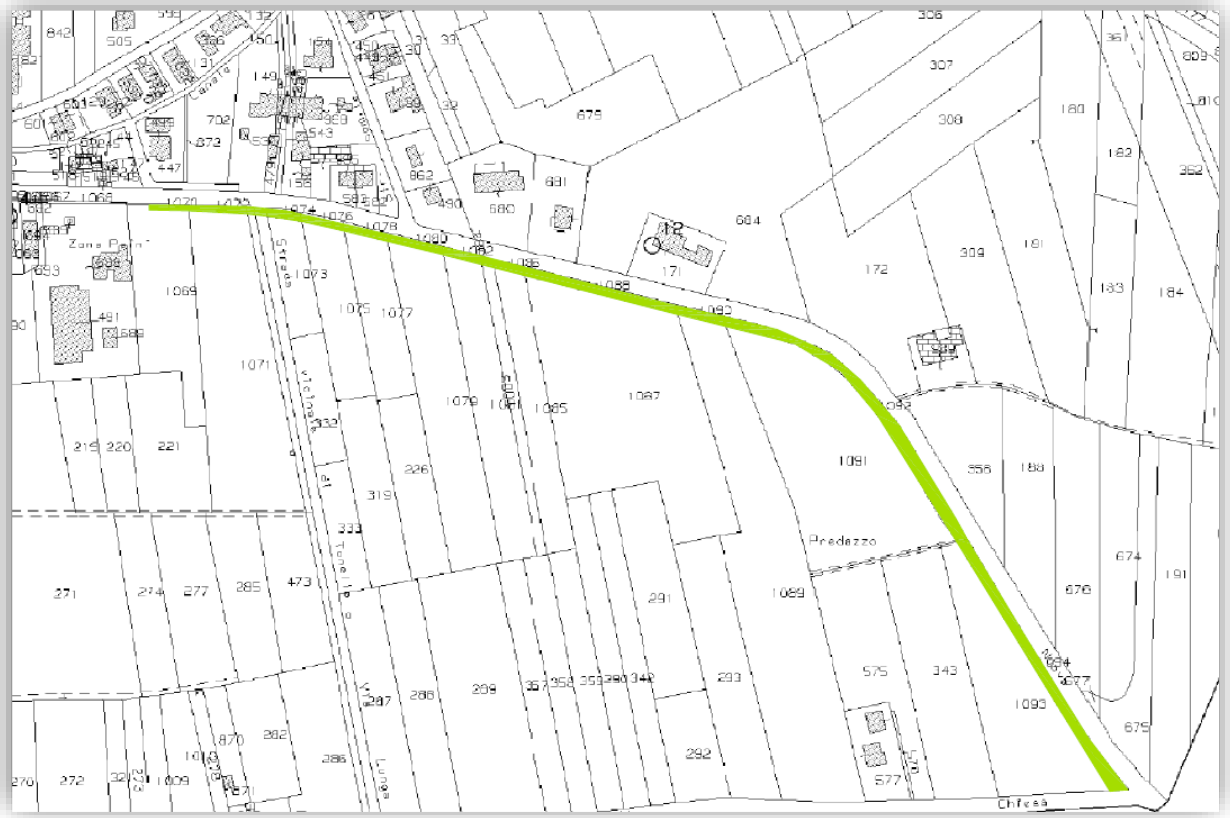

Area M 3 - Sponda nuova Pista Ciclabile Parmetta (immagine non in scala)